

13 06 2013

Vollversammlung des Verbandes der Seilbahnunternehmer Südtirols
Assemblea generale dell'Associazione esercenti funiviari dell'Alto Adige

Dr. Virna Bussadori

FACHPLAN AUFSTIEGSANALGEN UND SKIPISTEN
PIANO DI SETTORE IMPIANTI DI RISALITA E PISTE DA SCI

AUTONOME PROVINZ BOZEN - SÜDTIROL

Abteilung 28 – Natur, Landschaft und Raumentwicklung
Amt 28.1 - Landesplanung



PROVINCIA AUTONOMA DI BOLZANO - ALTO ADIGE

Ripartizione 28 - Natura, paesaggio e sviluppo del territorio
Ufficio 28.1 – Pianificazione territoriale

Rückblick

Juni 2012

Bekanntgabe des Vorschlages für die Abgrenzung der Skizonen

September 2012

Stellungnahme der Gemeinden (29, davon 11 mit GR-Beschluss)

Dezember 2012

Letzte Sitzung der 'großen' Arbeitsgruppe

Februar 2013

Änderung des LG 14/2010

Die notwendigen Schritte bis zur Genehmigung des neuen Fachplanes:

1) Änderung des LG 14/2010 „*Ordnung der Skigebiete*“. Bereits erfolgt mit LG vom 13. Februar 2013, Nr. 2

2) Änderung der Durchführungsverordnung zum LG 14/2010. Die Änderung wird bald der Landesregierung vorgelegt

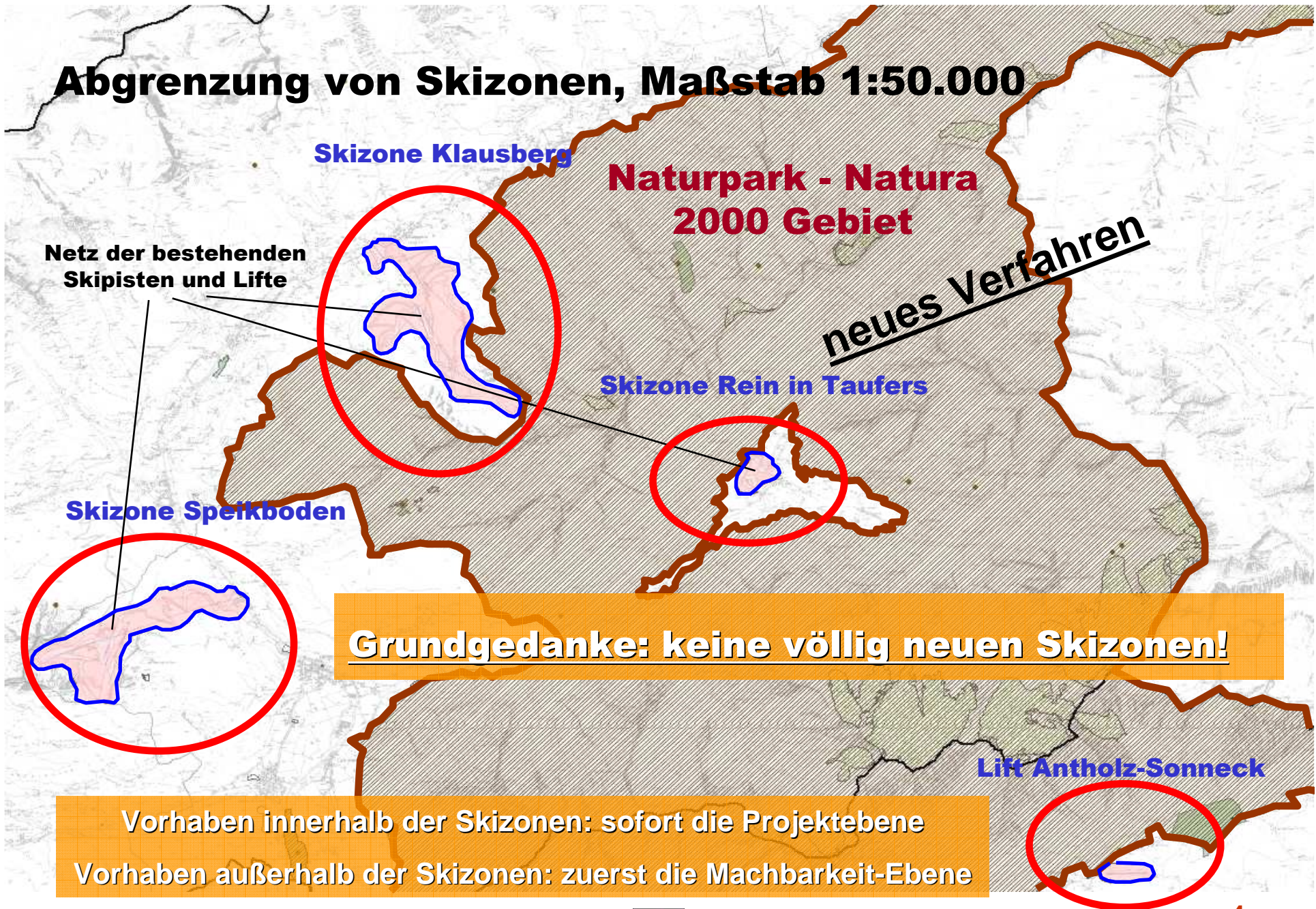
3) Das Verfahren zur Genehmigung des neuen Fachplanes wird eingeleitet

All diese Schritte werden in Zusammenarbeit mit der Vertretung des Verbandes durchgeführt!

Die wesentlichen Neuheiten des Fachplanes:

- deutliche Trennung zwischen Planebene (Skizonen, Maßstab 1:50.000) und Projektebene (Skipistenregister)
- die Abgrenzung der Skizonen erfolgt aufgrund des bestehenden Skipistennetzes mit einem Richtbuffer von ca. 150 m
- vereinfachtes Verfahren für *Eingriffe in den Skizonen*
- Vorprüfung auf Machbarkeit-Ebene für *ergänzende Eingriffe*, d.h. Vorhaben zum Teil außerhalb der Skizonen (auch möglich)

Abgrenzung von Skizonen, Maßstab 1:50.000

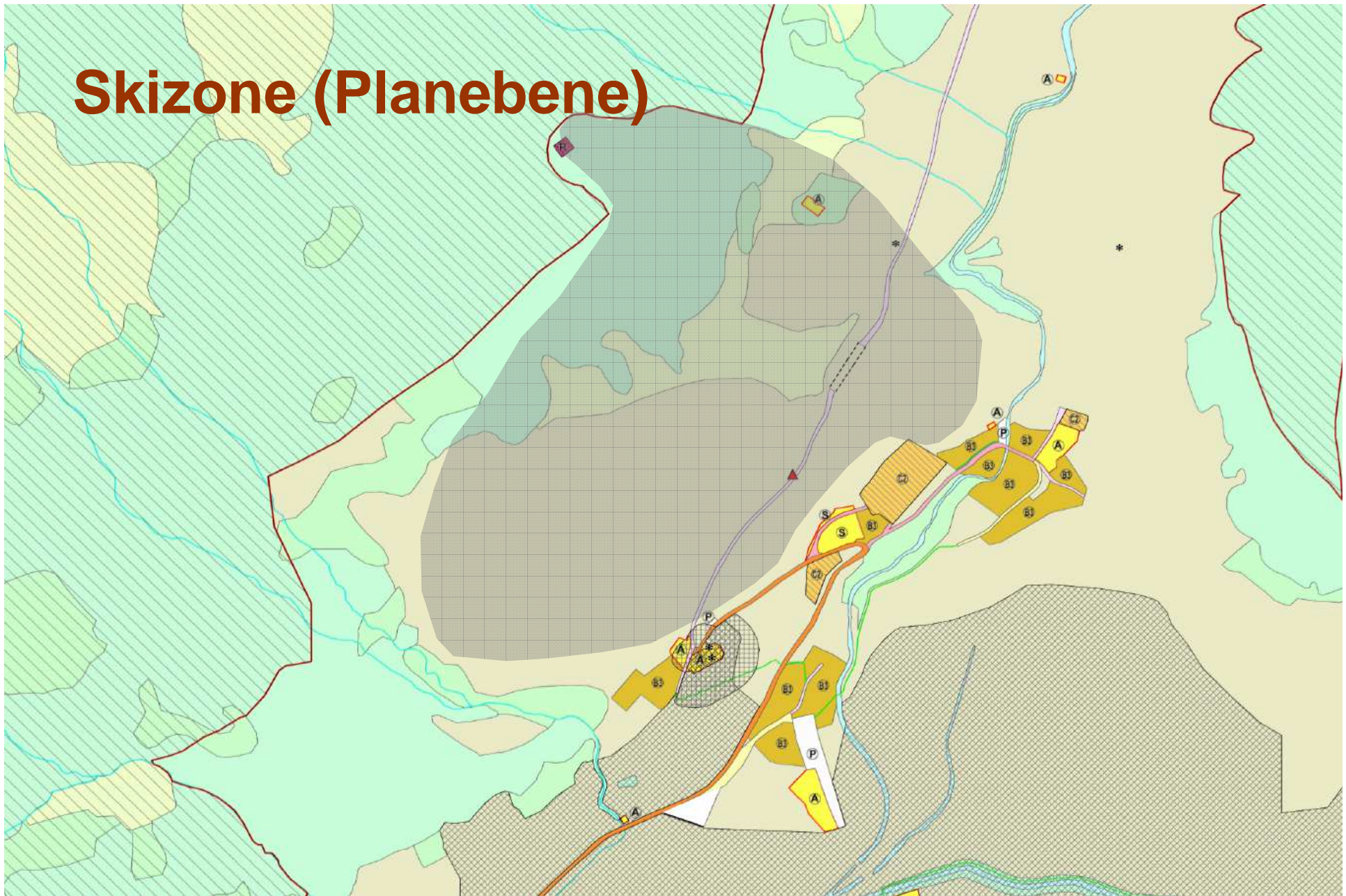


Skizzone (Planebene)

Das Einfügen von Skizzen in den Plan begründet weder Nutzungsbeschränkung der Gebiete gemäß geltender Gesetze, noch Entschädigungen, d.h. dass die Bautätigkeit nicht eingeschränkt wird



Skizzone (Planebene)



Skipistenregister (Projektebene)

- (1) Das Register beinhaltet die detaillierte kartografische Darstellung von Skipisten und Aufstiegsanlagen
- (2) Die Eintragung im Register entspricht der Gemeinnützigkeitserklärung mit einer Wirksamkeit von 5 Jahren

Darstellung: wie heute im BLP - Maßstab 1:5.000/1:10.000

Genehmigung für Eingriffe in den Skizonen



Genehmigung für ergänzende Eingriffe

- a) Gemeinderatsbeschluss über die Machbarkeitstudie (samt Umweltbericht)
- b) Bewertung der Landeskommission (Umweltbeirat)
- c) Beschluss der Landesregierung

Ab diesem Zeitpunkt folgt das Projekt demselben Genehmigungsverfahren der Eingriffe in den Skizonen

Eingriffe in den Skizonen und ergänzende Eingriffe können zu jedem Zeitpunkt eingereicht werden, es gibt keine Fristen wie beim alten Fachplan. Der Fachplan wird nicht abgeändert!

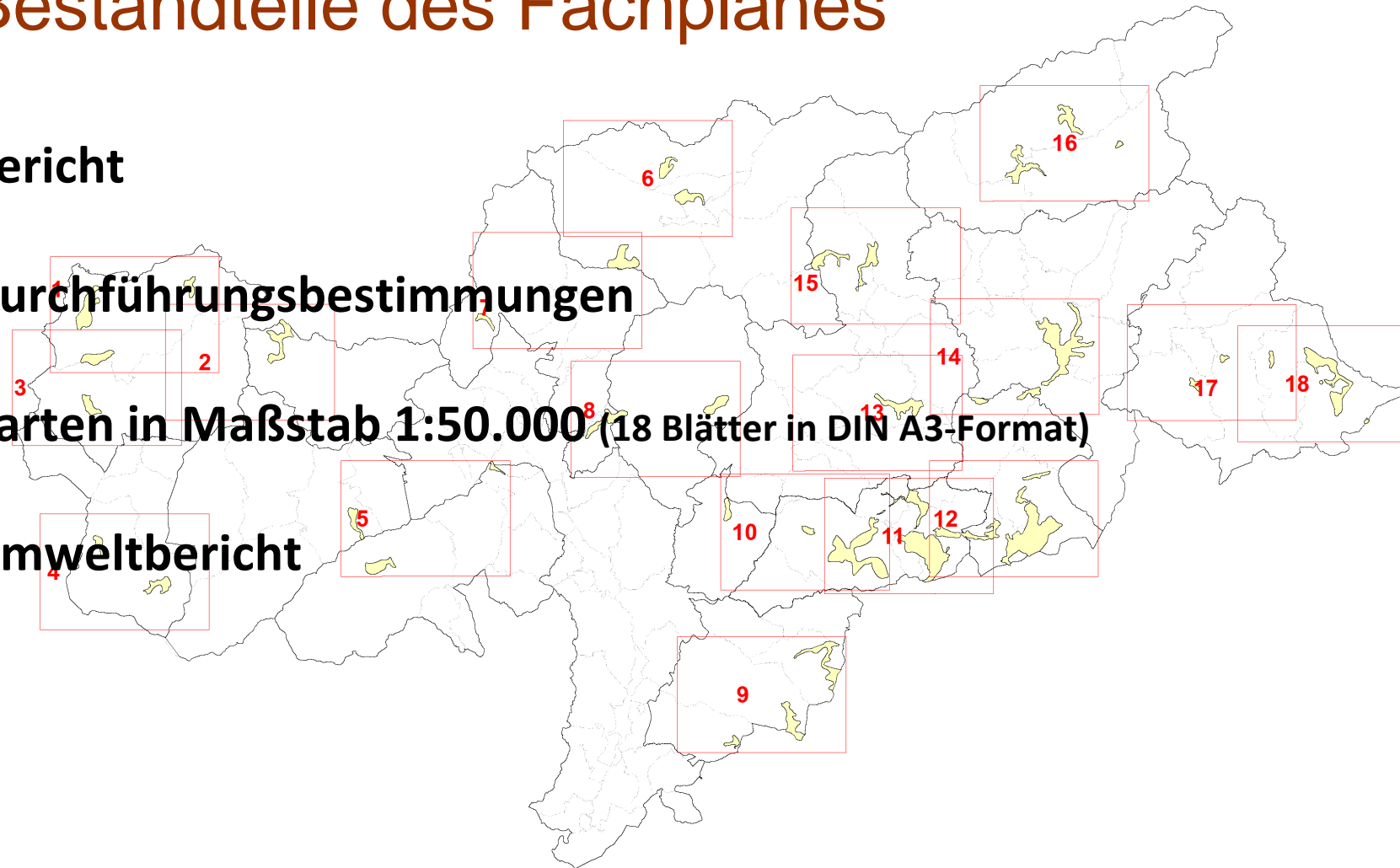
Bestandteile des Fachplanes

Bericht

Durchführungsbestimmungen

Karten in Maßstab 1:50.000 (18 Blätter in DIN A3-Format)

Umweltbericht



A group of people are participating in a ziplining activity over a grassy field. They are wearing helmets, harnesses, and knee pads. The ziplines are suspended from a series of metal poles. In the background, there is a building and some trees.

**schönen Sommer und
Danke für die Aufmerksamkeit!**

**... und wir stellen in der
Zwischenzeit den Plan fertig**